

Høringsforslag: Forskrift om motor- og luftfartøyferdsel i vann og vassdrag, Søndre Land kommune, Oppland

Hjemmel: Lov 1977-06-10-82, § 4 og § 5, første ledd bokstav b

Gjelder for: Søndre Land kommune

Kapitteloversikt:

1. Formål og aktsomhet
2. Motor- og luftfartøyferdsel i vann- og vassdrag vann i Søndre Land kommune (Del A)
3. Fellesbestemmelser for motor- og luftfartøyferdsel i Randsfjorden (Del B)
4. Forvaltningsorgan, sanksjoner og straff
5. Ikrafttredelse

Fastsatt av Søndre Land kommunestyre, dato, med hjemmel i lov av 10. juni 1977 nr. 82 om motorferdsel i utmark og vassdrag (motorferdselloven)

§ 1. Formål

Formålet med denne forskriften er å regulere ferdsele med motor- og luftfartøy i vann og vassdrag med sikte på å ta vare på naturmiljø, og fremme trivsel for alle.

§ 2. Aktsomhet

Uansett forskriftenes bestemmelser om maksimal hastighet, er det en forutsetning at den enkelte fører av motorisert fartøy ferdes med stor aktsomhet.

Det må særlig vises hensyn til annen aktivitet på sjøen og i nærheten av land og til fiske, vilt og fugleliv.

I flere av kommunens vann drives fiske, og det er viktig at passerende båter viker for utlagte fiskegarn og storruser.

Den enkelte plikter å gjøre seg kjent med bestemmelser/regler for bruk av motorfartøy i verneområder.

Del A: Motor- og luftfartøyferdsel i vann- og vassdrag i Søndre Land kommune

§ 3 Avgrensing og forbud mot motorisert ferdsele:

Ferdsele med vannskuter og lignende er forbudt på alle vann og vassdrag i Søndre Land kommune, med unntak av Randsfjorden.

§ 4 Regler for ferdsele i Trevatna:

Trevatna er større enn to kvadratkilometer, og her tillates motorferdsel med båt med motor på inntil ni hestekrefter.

§ 5 Regler for bruk av motorfartøy på innsjøer mindre enn to kvadratkilometer:

For følgende vann, mindre enn to kvadratkilometer i Søndre Land: Landåsvatnet, Lomsjøen, Kvitingen, Storsandungen, Grevssjøen, Buvatnet, Øyvatnet og Krokvatnet, tillates bruk av båt med elektrisk motor inntil ni hestekrefter når formålet er å nytte fiskerettigheter i vannene.

Del B: Fellesbestemmelser for motor- og luftfartøyer i Randsfjorden for Jevnaker, Gran, Søndre Land og Nordre Land kommuner.

§ 6 Avgrensning

Med Randsfjorden menes i denne sammenheng området fra Søndre Randsfjord bru i Jevnaker i sør, til en linje trukket fra Ertnesodden (Lands Sag) til Mikkelstuen i nord (vedlagt kartutsnitt).

§ 7 Regler for motorferdsel i Randsfjorden

100-metersone med 5 knop hastighet langs land (se kartvedlegg)

- 5-knop er største tillatte hastighet i en 100 meter bred sone langs land, øyer og holmer i hele Randsfjorden. Luftfartøy som tar av eller lander er unntatt fra bestemmelsen om hastighet i 100 metersonen.

Øvrige soner med 5 knop hastighet (se kartvedlegg)

- Utenfor offentlige badeplasser som vist på kart, er det et område med ytre grense 250 meter fra land, med en maks hastighet på 5 knop for alle fartøy innenfor dette området.
- I sydenden av Randsfjorden, i området sør for en linje trukket fra utløpet av Tosobekken til Nøklebytangen, er 5 knop største tillatte hastighet innenfor hele området.
- Ankring av, eller ferdsel med, fartøyer innenfor merkebøyer utlagt ved offentlige badeplasser er forbudt. Det er ikke tillatt å fortøye i de ovenfor nevnte merkebøyer.
- Motorferdsel med husbåt er ikke tillatt. Med husbåt menes hytte/brakke/campingvogn som står på flåte eller pongtonger. Med motorferdsel menes fremdrift med egen motor og/eller sleping med motorbåt.

§ 8 Regler for motorferdsel i verneområder

Jamfør verneområdenes egne forskrifter, gjelder følgende regler for motorferdsel:

Dokkadeltaet naturreservat

Innenfor grensene til Dokkadeltaet naturreservat gjelder følgende regler:

I tida f.o.m. 15. mars t.o.m. 31. oktober er motorisert ferdsel til vanns og til lands samt lågtflyging under 800 fot over reservatet forbudt, herunder gjelder også bruk av modellbåter og modellfly samt brettseiling.

Bestemmelsen er ikke til hinder for:

- bruk av motorbåt korteste veg fra fortøyningsplass ut av reservatet og omvendt, fortrinnsvis i det vestre hovedløpet, når farten er under 5 knop og det vises spesiell aktsomhet overfor fuglelivet.
- bruk av motorbåt f.o.m. 1. juni og ut året i forbindelse med lovlig fiske for grunneiere og bruksberettigede.
- bruk og vedlikehold av eksisterende småbåthavn.

Fluberg fuglefredningsområde

Innenfor grensene til Fluberg fuglefredningsområder gjelder følgende regler:

I tida f.o.m. 15. april t.o.m. 19. mai er all ferdsel på tørrlagte mudderbankområder og motorisert ferdsel til lands og til vanns, samt lågtflyging under 800 fot, forbudt, herunder gjelder også bruk av modellbåter og modellfly samt brettseiling.

Bestemmelsene er ikke til hinder for:

- bruk av motorbåt korteste veg gjennom fuglefredningsområdet når farten er under 5 knop og det blir vist spesiell aktsomhet overfor fuglelivet.

Røykenvika fuglefredningsområde

Innenfor grensene til Røykenvika fuglefredningsområde gjelder følgende regler:

For hele området er 5 knop største tillatte hastighet.

I tida f.o.m. 15. april t.o.m. 19 mai og i tida f.o.m. 1. august t.o.m. 31. oktober er all ferdsel på tørrlagte mudderbankområder og motorisert ferdsel til lands og til vanns, samt lågtflyging under 800 fot, forbudt. Herunder gjelder også bruk av modellbåter og modellfly, samt brettseiling.

Bestemmelsene er ikke til hinder for:

- Bruk av båt i samband med eksisterende småbåthavn og andre båtplasser fra fortøyningsplass og ut av fuglefredningsområdet og omvendt, når farten er under 5 knop og det blir vist spesiell aktsomhet overfor fuglelivet.

§ 9 Forvaltningsorgan, sanksjoner og straff

Politiet fører kontroll med at bestemmelser gitt i denne forskrift blir overholdt. Den som forsettlig eller uaktsomt overtrer denne forskrift straffes med bøter.

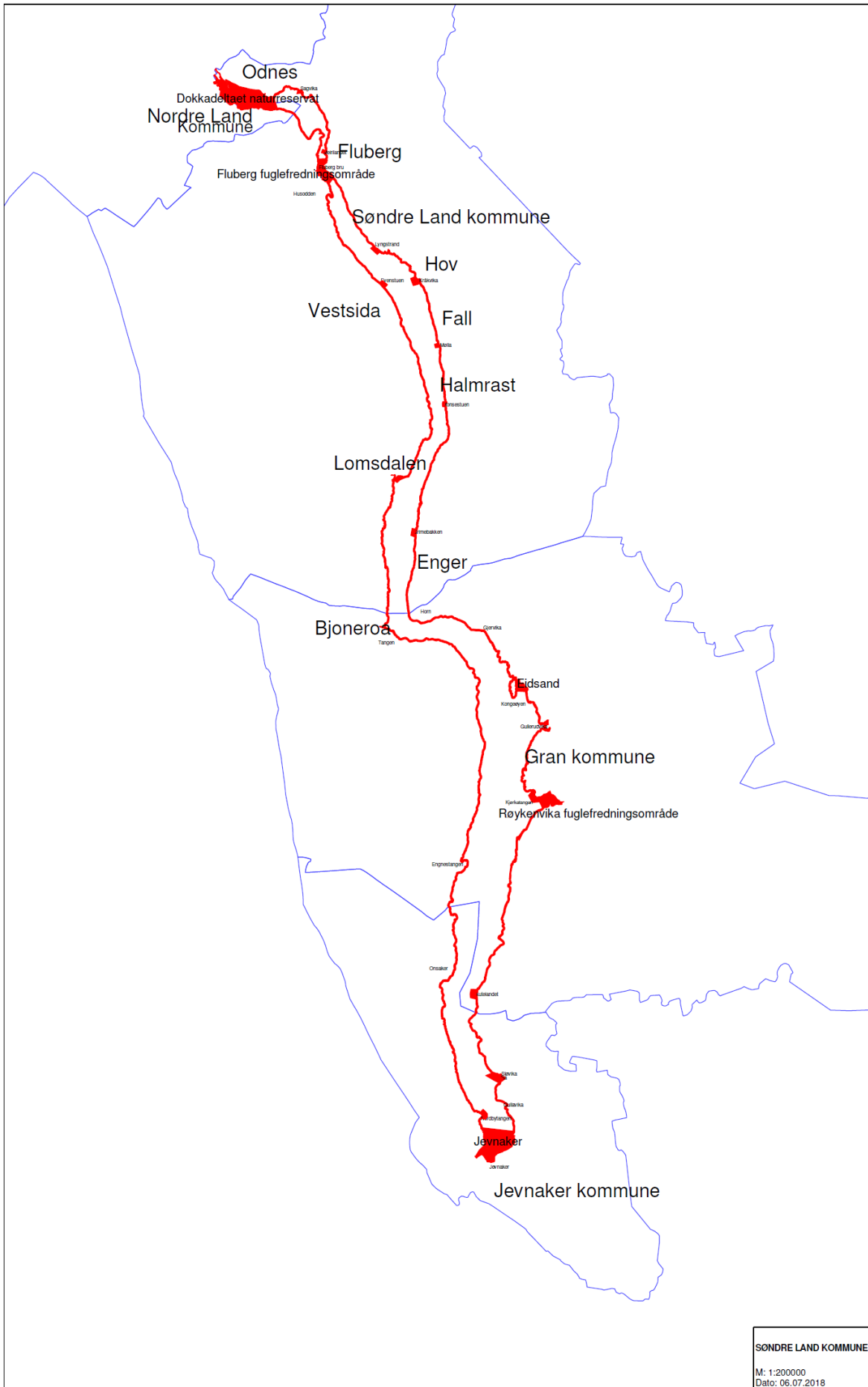
§ 10 Ikrafttredelse

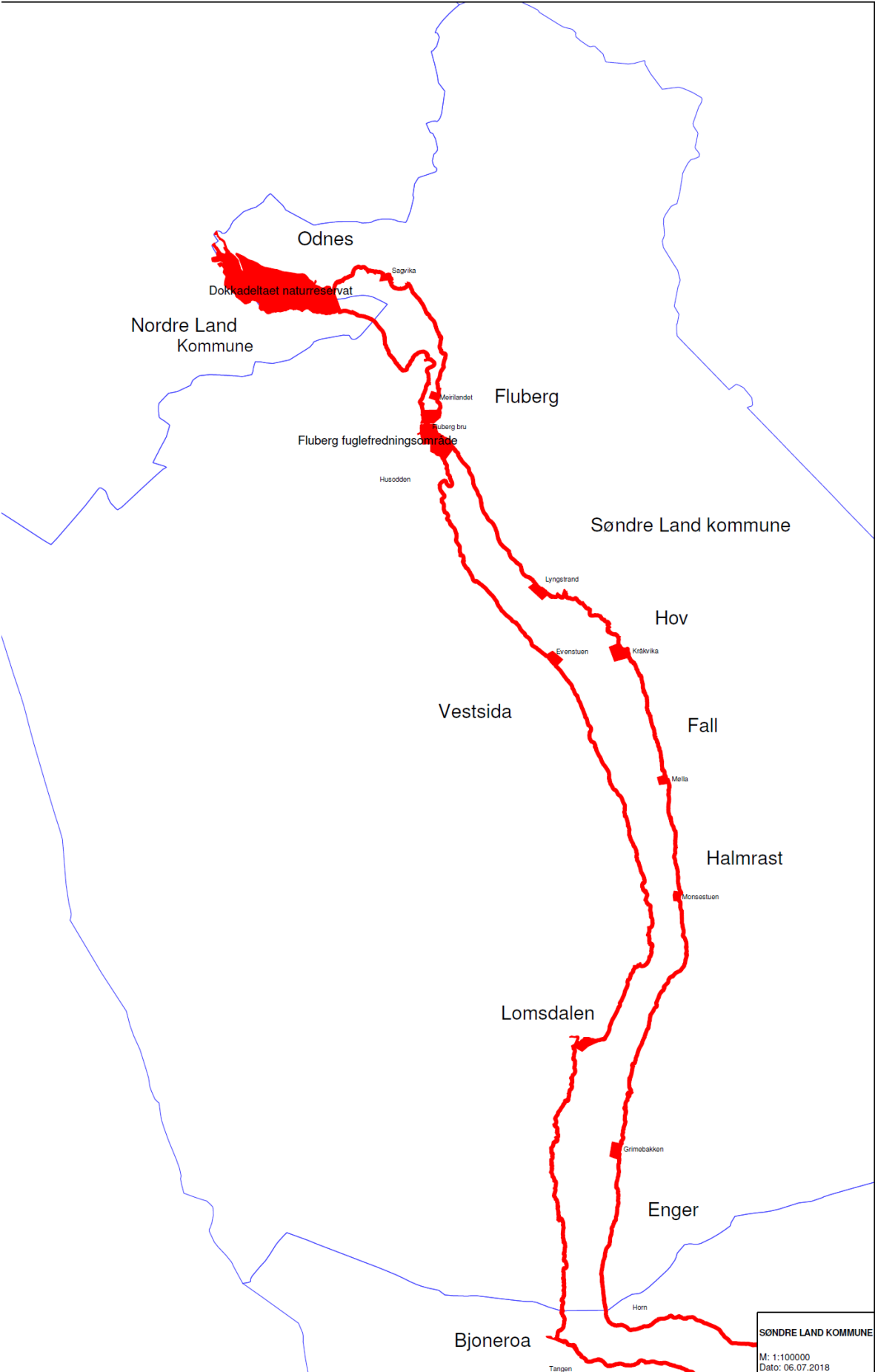
Denne forskrift trer i kraft straks den er kunngjort i samsvar med forvaltningsloven § 38.

Vedlegg:

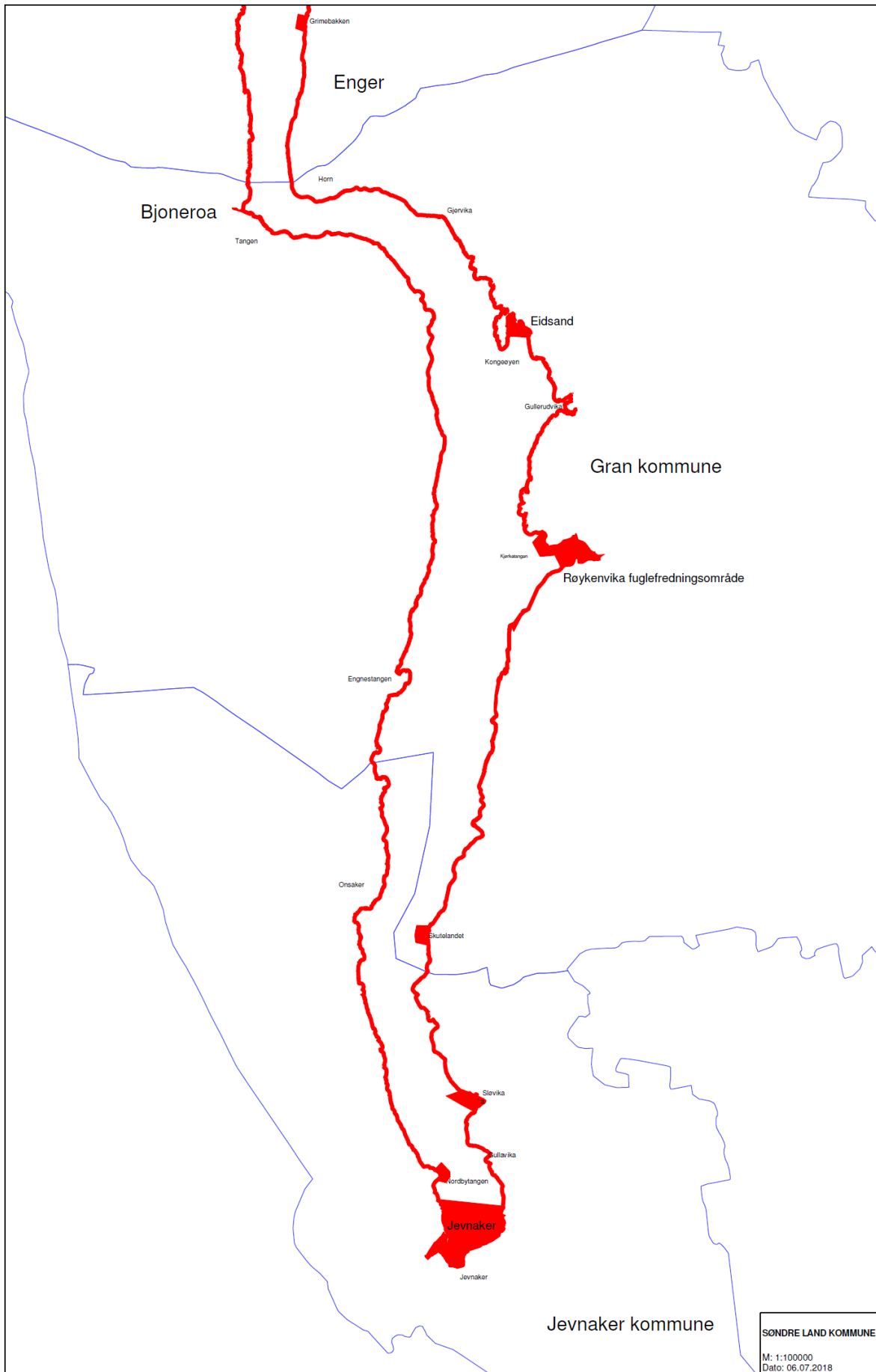
Et oversiktskart for hele Randsfjorden med rødmarkert 100-metersone og øvrige hensynsoner.

To kartvedlegg som viser Randsfjorden med rødmarkert 100-metersone og øvrige hensynssoner for Land kommunene samt Gran og Jevnaker.





SØNDRE LAND KOMMUNE
M: 1:100000
Dato: 06.07.2018



SØNDRE LAND KOMMUNE
M: 1:100000
Dato: 06.07.2018