


Orrfugtjern



Rundtur på Veståsen

Orrfugtjern-stien ligger på framåsen i Ringelia og er en rundtur i et trivelig område som representerer det typiske for den fremre vestås i Søndre Land. Turen går dels på på skogsbilveg og dels på merket sti i skog og myrlendt terreng.

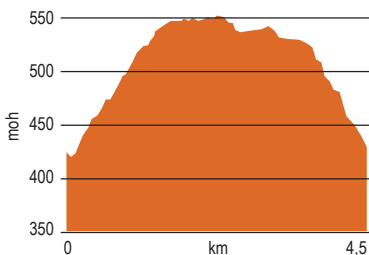


Middels

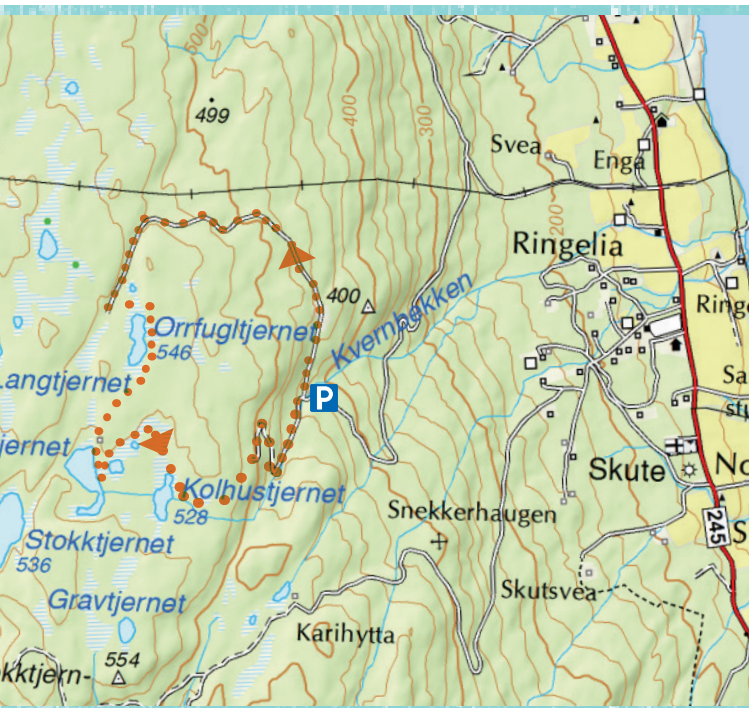
Turen går på vei og sti

Lengde: Ca. 4,5 km

Parkering: Merket i kryss på skogsbilvegen



Orrfugltjern



Kjør ca. 15 km sørover på fv 245 fra Fluberg bru. Ta opp skogsbilveg - Granlivenen under kraftlinje rett før stedskiltet Ringlia (ikke bomveg). Kjør denne vegen ca. 2,5 km. til merket parkering.

Fra parkeringen følger du skogsbilvegen ca 2,5 km før du tar av til sti til fremre Orrfugltjern hvor posten ligger fint til på et svaberg. Her er det fint å raste.

Videre går stien mot Krokstjernet hvor du passerer Larshytta, før turen går mot Kølhusstjernet. Her passerer du ei hyttetuft før du kommer til Kølhusstjernetdammen, en gammel steindam som ble brukt til å demme opp myrene innenfor. Vannet herfra ble brukt til å drive sagbruk/mølle nede på Ringelien gård. Her er det også fint å ta en rast med utsikt mot Østbygda.

